



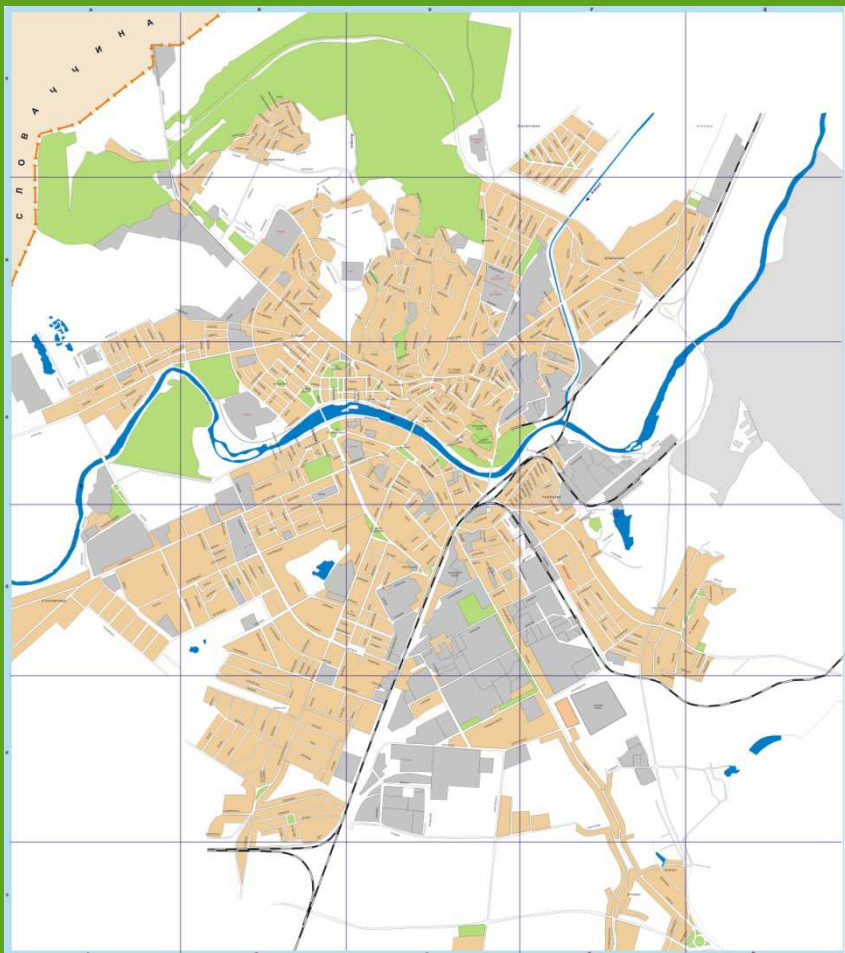
Užhorod a Zakarpacie – územie v strede Európy



Olexander Koval'
Vedúci Turistického informačného centra Zakarpattia
Fakulta cestovného ruchu UŽNU



Užhorod



872 – prvá zmienka o Užhorode

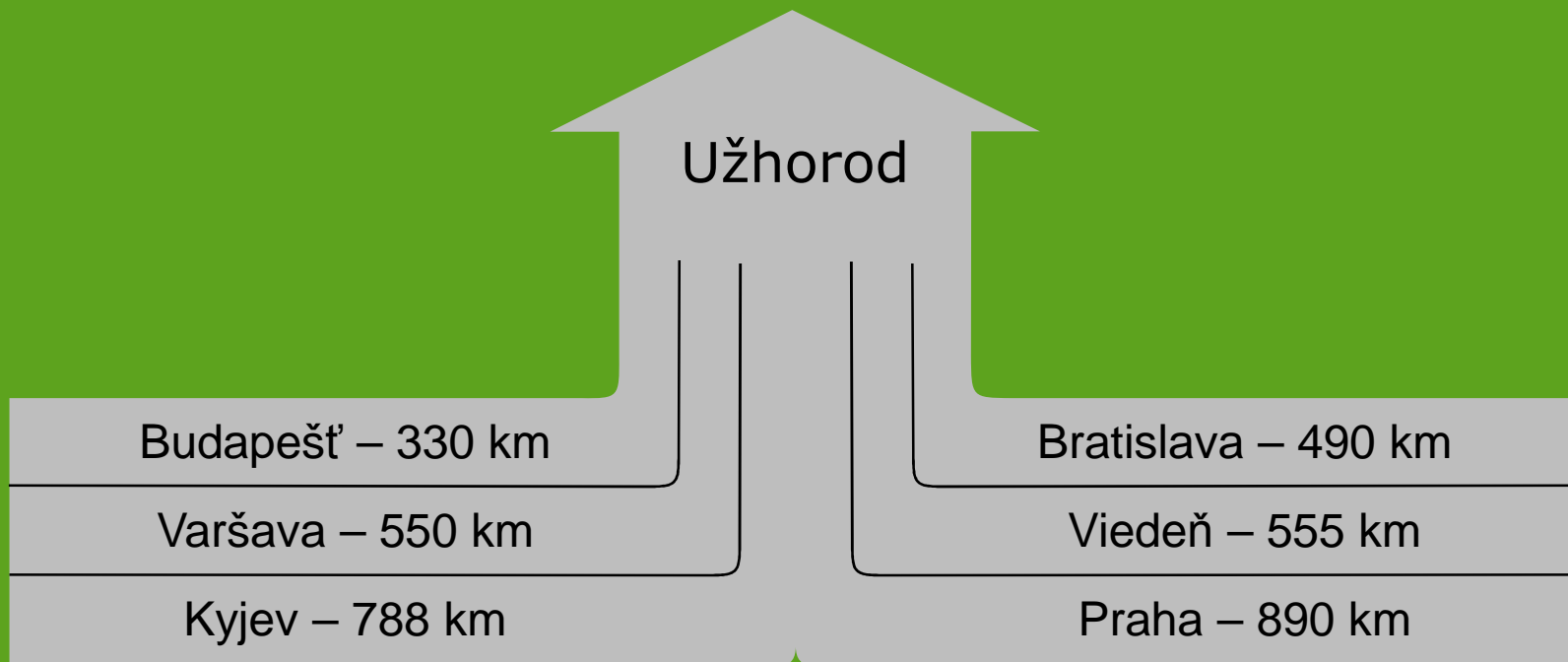
- Užhorod je oblastným centrom Zakarpatskej oblasti
- Obyvateľstvo – 120 tisíc
- Plocha – 40 km²
- Najvyšší bod – 260 m
- Zelená plocha - 1574 ha
- Dĺžka všetkých ulíc, ciest a nábreží - 160 km
- Podnebie: mierne kontinentálne. Horúce leto a mierna zima.
- Cez mesto preteká rieka Uh (v meste 10,5 km)

Turistická infraštruktúra v meste Užhorod

- Moderné cesty
- Viac ako 140 stravovacích zariadení
- Viac ako 30 hotelov, cca 3000 miest
- Medzinárodné letisko Užhorod, vlaková a autobusová stanica, taxi služba
- Pošta, telefón, internet
- Fitness centrá, bazén, športové zariadenia
- Nemocnice, súkromné lekárske ordinácie
- Parkoviská a strážené autoparkoviská



Vzdialenosť k európskym hlavným mestám



Užhorod: tri historické časti

1. Maďarské mesto s centrom na Teatralnom námestí
2. České mesto s centrom na Národnom námestí
3. Sovietske mesto s centrom na námestí Cyrila a Metoda

Historicko – kultúrne dedičstvo mesta



Užhorodský hrad
(12. – 18. st.)



Historicko – kultúrne dedičstvo mesta

- Katedrála Povýšenia svätého kríža (1644), zariadený v štýle neskorého baroka



Historicko – kultúrne dedičstvo mesta

Šešestivský kostol svätého
Michala (postavený v
roku 1777 bez jediného
železného klinca)



Historicko – kultúrne dedičstvo mesta

- Pokrovský kostol, postavený ruskými emigrantmi (1930)




Historicko – kultúrne dedičstvo mesta

oblastná filharmónia -
bývalá synagóga
(neomavretánskom
štýle, 1902 p.)



Panoráma mesta



Užhorod



železničná stanica



pravoslávny chrám

Zaujímavosti Zakarpattia



Palác grófa Schönborna




Mukačevo – radnica
Palác rodiny Rákóczi 17st. V barokovom štýle

Drevené kostoly Zakarpattia



Hrady Zakarpattia

Nevický hrad 14.st.



zrúcaniny Chustského hradu 12.st

Mukačevo - hrad 11.st.



Prírodné zaujímavosti Zakarpattia

Jazero Synevir "Morské oko"



Nachádza sa v nadmorskej výške 989 m nad morom

Hĺbka jazera 27m

Niekoľko druhov pstruha, raky

Plocha 7 ha

Prírodné zaujímavosti Zakarpattia



Tereble-Rická
hydroelektrárň



Údolie narcisov



Vodopád Šipit

V roku 896 vodca maďarských kmeňov Almoš spolu s inými vodcami priviedol svoj národ do Karpát, práve k Vereckému priesmyku, odkiaľ Maďari postavili svoj budúci domov - údolie Pannonia.




Zaujímavé Zakarpacie



© Robert Vystrčil, 2007

Geografický stred Európy u Rachova

Geografický stred Európy



© Robert Vystrčil, 2007

Hoverla - Говерла (2061 m)

Zakarpacie ponúka rôzne druhy cestovného ruchu, predkladáme vašej pozornosti zoznam hlavných druhov cestovného ruchu.

- Astronomická turistika
- Archeologická turistika
- Cykloturistika
- Vinárska turistika
- Vodná turistika
- Gastronomická turistika
- Lyžiarska turistika
- Detská turistika
- Obchodná turistika
- Ekologická turistika
- Zájazdová turistika
- Hipoturistika
- Kultúrno-vzdelávacia
- Festivalová turistika
- Liečebne-zdravotná turistika
- Military turistika
- Mládežnícka turistika
- Zdravotná turistika
- Nostalgická turistika
- Pešia turistika
- Zážitková turistika
- Náboženská turistika
- Самодіяльний туризм
- Zelený vidiecky cestovný ruch
- Speleologická turistika
- Športová turistika
- Cestovný ruch pre osoby so zdravotným postihnutím

Turistické informačné centrum

Vitajte v Zakarpatí



<http://www.tourinform.org.ua>